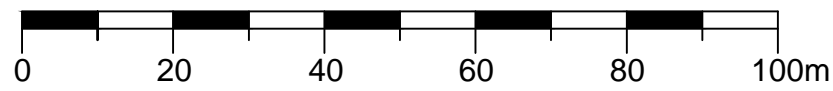
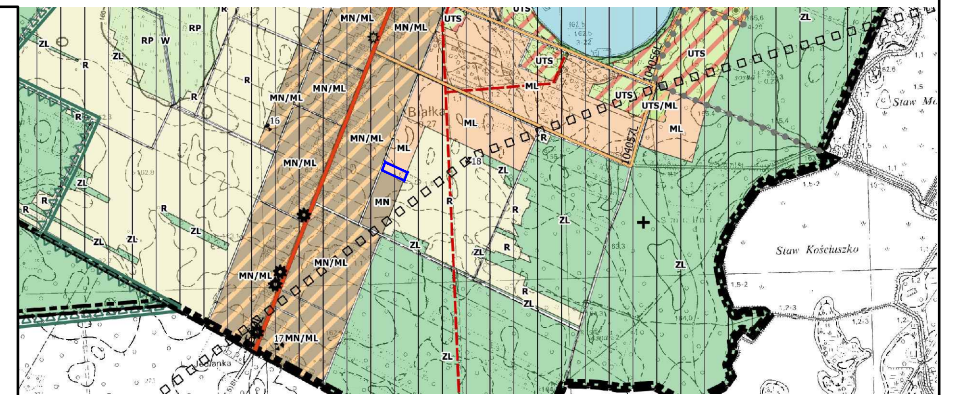
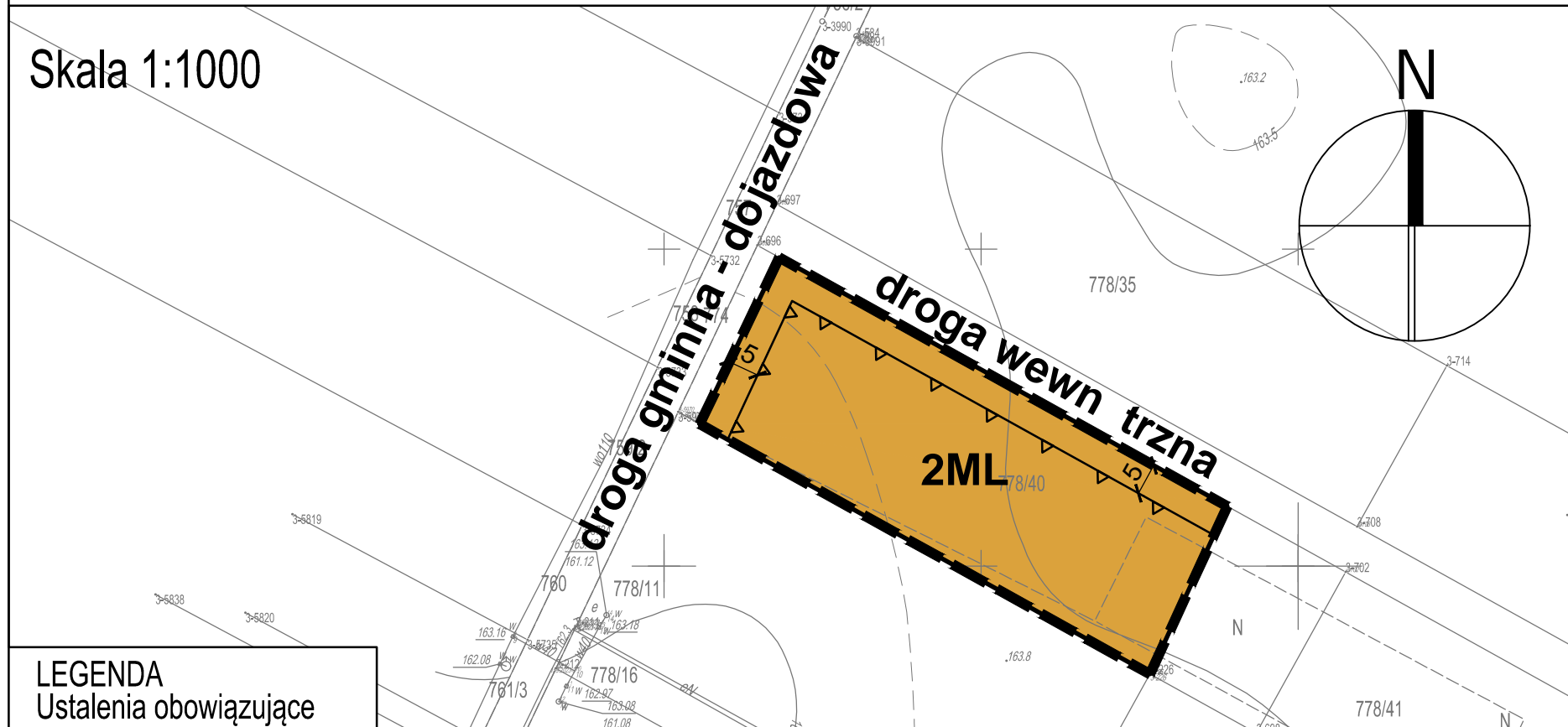


MIEJSCOWY PLAN ZAGOSPODAROWANIA PRZESTRZENNEGO GMINY DĘBOWA KŁODA DLA TERENÓW ZLOKALIZOWANYCH W MIEJSCOWOŚCI BIAŁKA



Załącznik Nr 1 do uchwały Rady Gminy Dębowa Kłoda .../.../24 z dnia 2024 r.

Skala 1:1000



- granica gminy
- Obiekty wpisane do rejestru zabytków
- Obiekty w gminnej ewidencji zabytków
- Obiekty w wojewódzkiej ewidencji zabytków
- Miejsca historyczne
- Stanowiska archeologiczne w gminnej ewidencji zabytków
- Strefy obserwacji archeologicznej
- Strefy ochrony widokowej
- Granica udokumentowanego GZWP nr 407 Chelm - Zamość
- Granice Obszaru Ochrony Ptactwa Natura 2000 - Lasy Parczewskie
- Granice Specjalnego Obszaru Ochrony Siedlisk Natura 2000 - Ostoja Parczewska
- Drogi zbiorcze - wojewódzkie
- Drogi zbiorcze/lokalne - powiatowe
- Drogi lokalne/dojazdowe - gminne
- Tereny dróg wewnętrznych i dojazdowych do gruntów rolnych i leśnych
- Linie elektroenergetyczne średniego napięcia
- Ujęcia wód podziemnych
- RM/ML - Tereny przeznaczone dla zabudowy zagrodowej z zabudową letniskową
- MN - Tereny przeznaczone dla zabudowy mieszkaniowej jednorodzinnej
- MN/ML - Tereny przeznaczone dla zabudowy mieszkaniowej jednorodzinnej z zabudową letniskową
- UTS - Tereny przeznaczone dla zabudowy usług turystyki, sportu i rekreacji
- UTS/ML - Tereny przeznaczone dla zabudowy usług turystyki, sportu i rekreacji z dopuszczeniem zabudowy
- ML - Tereny przeznaczone dla zabudowy rekreacji indywidualnej
- IT - Tereny przeznaczone dla infrastruktury technicznej
- W - Tereny wód powierzchniowych
- ZL - Tereny lasów, gruntów zadrzewionych i zakrzewionych
- RP - Tereny łąk i pastwisk
- R - Tereny rolne
- granica opracowania planu

LEGENDA Ustalenia obowiązujące

	granica obszaru obj. tego planem
	linia rozgraniczająca tereny o różnym przeznaczeniu lub różnych zasadach zagospodarowania
	nieprzekraczalna linia zabudowy
	teren zabudowy letniskowej lub rekreacji indywidualnej

Układ współrzędnych: PUWG 2000 strefa 8 (EPSG:2179)
Plan miejscowy wykonano na kopii mapy zasadniczej w postaci wektorowej w skali 1:1000, pochodzącej z Wydziału Geodezji Starostwa Powiatowego w Parczewie
Data wykonania kopii: 11.12.2023 r.

Ustalenia informacyjne

cały obszar opracowania	obszar specjalnej ochrony ptaków - Natura 2000 Lasy Parczewskie (PLB060006)
	wymiary w metrach